

CASTIGLIONE DELLA PESCAIA

N.	TRAIL	KM	DIFFICULTY
101	Sentiero Eremo Di San Guglielmo	3,0 Km	●●●●●
102	Sentiero La Splanata	5,5 Km	●●●●●
103	Sentiero della Diga	3,0 Km	●●●●●
104	Sentiero La Sassosa	2,2 Km	●●●●●
105	Sentiero Il Dente del Diavolo	0,5 Km	●●●●●
106	Sentiero L'Imbrecciata	3,5 Km	●●●●●
108	Sentiero Valle delle Cannucce	1,0 Km	●●●●●
110	Sentiero del Mulino	3,0 Km	●●●●●
111	Sentieri Freeride	1,0 Km	●●●●●
113	Sentiero Le Palazette	2,0 Km	●●●●●
114	Strada di Mezzo	4,5 Km	●●●●●
115	Sentiero Il Tavolone	8,0 Km	●●●●●
119	Sentiero di Montoto	3,0 Km	●●●●●
120	Strada di Cacciagrande	4,0 Km	●●●●●
123	Fonte del capitano	1,0 Km	●●●●●
128	Sentiero Fossona Uphill	1,0 Km	●●●●●

N.	TRAIL	KM	DIFFICULTY
032	Sentiero Serra degli Impiccati	8,0 Km	●●●●●
047	Sentiero di Sant'Anna	3,5 Km	●●●●●
202	Strada di Badia Vecchia	3,0 Km	●●●●●
205	Strada della Valle	4,0 Km	●●●●●
207	Strada delle Lavacchie	1,5 Km	●●●●●
208	Strada delle Casette	3,0 Km	●●●●●
210	Sentiero del Romitorio	3,0 Km	●●●●●
213	Strada di Macchiascandola	10,0 Km	●●●●●
402	Strada della Dogana	3,5 Km	●●●●●
404	Sentiero della Santa	5,0 Km	●●●●●
405	Sentiero R4	5,6 Km	●●●●●
406	Sentiero del Castello	0,7 Km	●●●●●
407	Sentiero Valdelmelo	3,8 Km	●●●●●

1 piazza garibaldi

2 lungomare levante

3 lungomare ponente

4 lungomare ponente

5 casa rossa

6 pinetina sud

7 buriano

8 tirli

9 vetulonia

10 punta ala porto

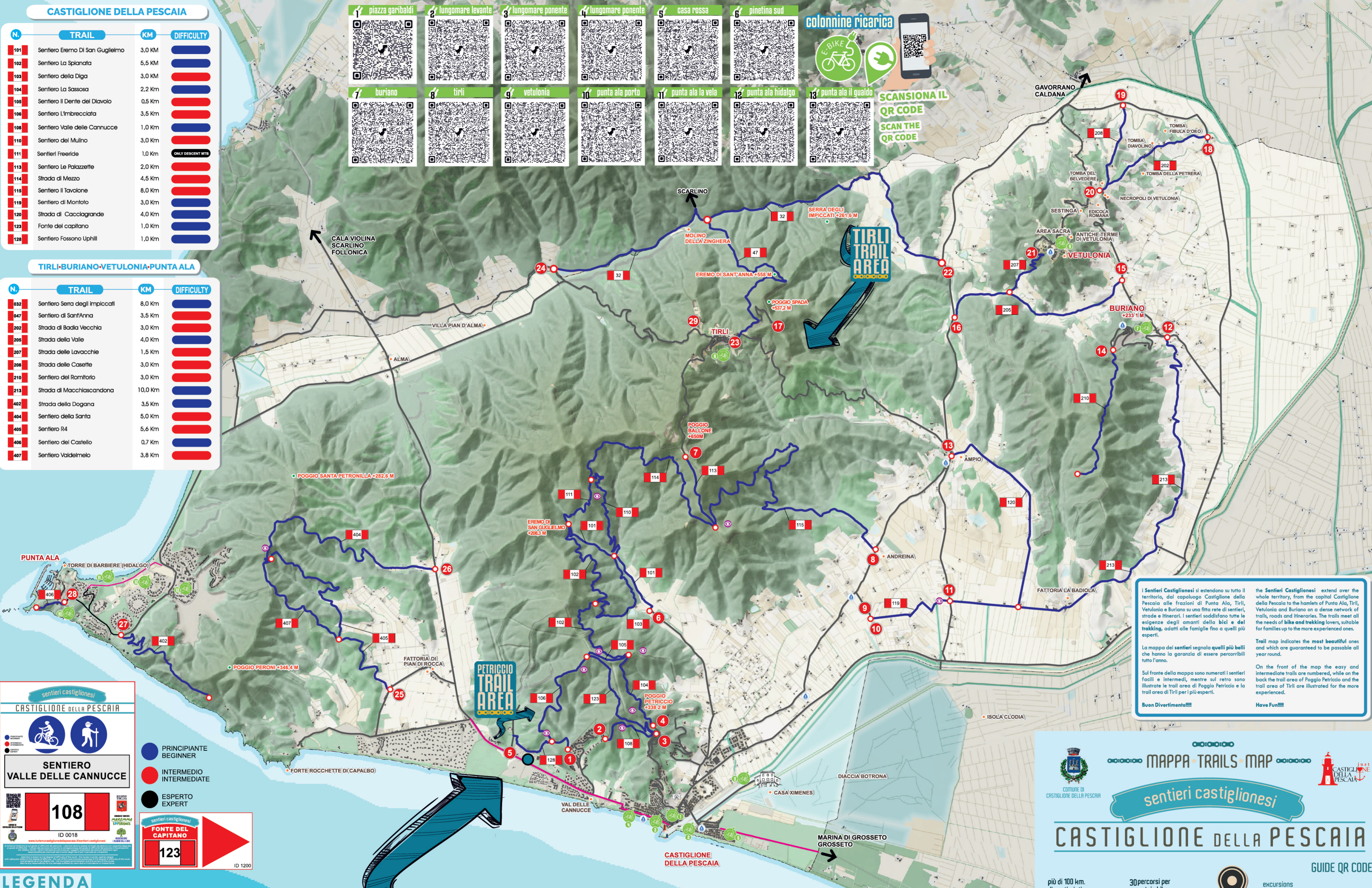
11 punta ala vela

12 punta ala hidalgo

13 punta ala il gualdo

colonnine ricarica

SCANSIONA IL QR CODE
SCAN THE QR CODE



I Sentieri Castigliesi si estendono su tutto il territorio, dal capoluogo Castiglione della Pescaia alle frazioni di Punta Ala, Tirli, Vetulonia e Buriano su una fitta rete di sentieri, strade e itinerari. I sentieri soddisfano tutte le esigenze degli amanti della bici e del trekking, adatti alle famiglie fino a quelli più esperti.

La mappa dei sentieri segnala quelli più belli che hanno la garanzia di essere percorribili tutto l'anno.

Sul fronte della mappa sono numerati i sentieri facili e intermedi, mentre sul retro sono illustrate le trail area di Poggio Petriccio e la trail area di Tirli per i più esperti.

Buon Divertimento!!!!

the Sentieri Castigliesi extend over the whole territory, from the capital Castiglione della Pescaia to the hamlets of Punta Ala, Tirli, Vetulonia and Buriano on a dense network of trails, roads and itineraries. The trails meet all the needs of bike and trekking lovers, suitable for families up to the more experienced ones.

Trail map indicates the most beautiful ones and which are guaranteed to be passable all year round.

On the front of the map the easy and intermediate trails are numbered, while on the back the trail area of Poggio Petriccio and the trail area of Tirli are illustrated for the more experienced.

Have Fun!!!!

sentieri castigliesi

CASTIGLIONE DELLA PESCAIA

SENTIERO VALLE DELLE CANNUCCE

108

ID 0018

www.turismocastiglionedellapescaia.it

PRINCIPIANTE BEGINNER

INTERMEDIO INTERMEDIATE

ESPERTO EXPERT

sentieri castigliesi

FORTE DEL CAPITANO

123

ID 1200

LEGENDA

- SENTIERI TRAILS
- STRADA ASFALTATA ROADS
- CICLABILE CYCLE PATH
- INGRESSO N. QR CODE ENTER N. QR CODE
- NUMERO SENTIERO NUMBER TRAIL
- RIFORNIMENTO IDRICO WATER SUPPLY POINT
- PUNTO PANORAMICO OSSERVATION POINT
- INGRESSO/FINE SENTIERO TRAIL ACCESS/END
- COLONNINA RICARICA EBIKE CHARGE



MAPPA DEI SENTIERI TRAILS MAP

new 2022

PUMPRACK

impianti sportivi casa mora - viale kennedy

SUL RETRO TRAIL AREA PETRICCIO TRAIL AREA TIRLI ON THE BACK PETRICCIO TRAIL AREA TIRLI TRAIL AREA

PROGETTO REALIZZATO DAL CONSORZIO TURISTICO MAREMMA EXPERIENCE FINANZIATO DAL COMUNE DI CASTIGLIONE DELLA PESCAIA

www.turismocastiglionedellapescaia.it




MAPPA TRAILS MAP

sentieri castigliesi

CASTIGLIONE DELLA PESCAIA

GUIDE QR CODE

- più di 100 km. di sentieristica segnalata
- 30 percorsi per mountain bike trekking
- escursioni guidate tutto l'anno
- colonnina ricarica charging station e-bike

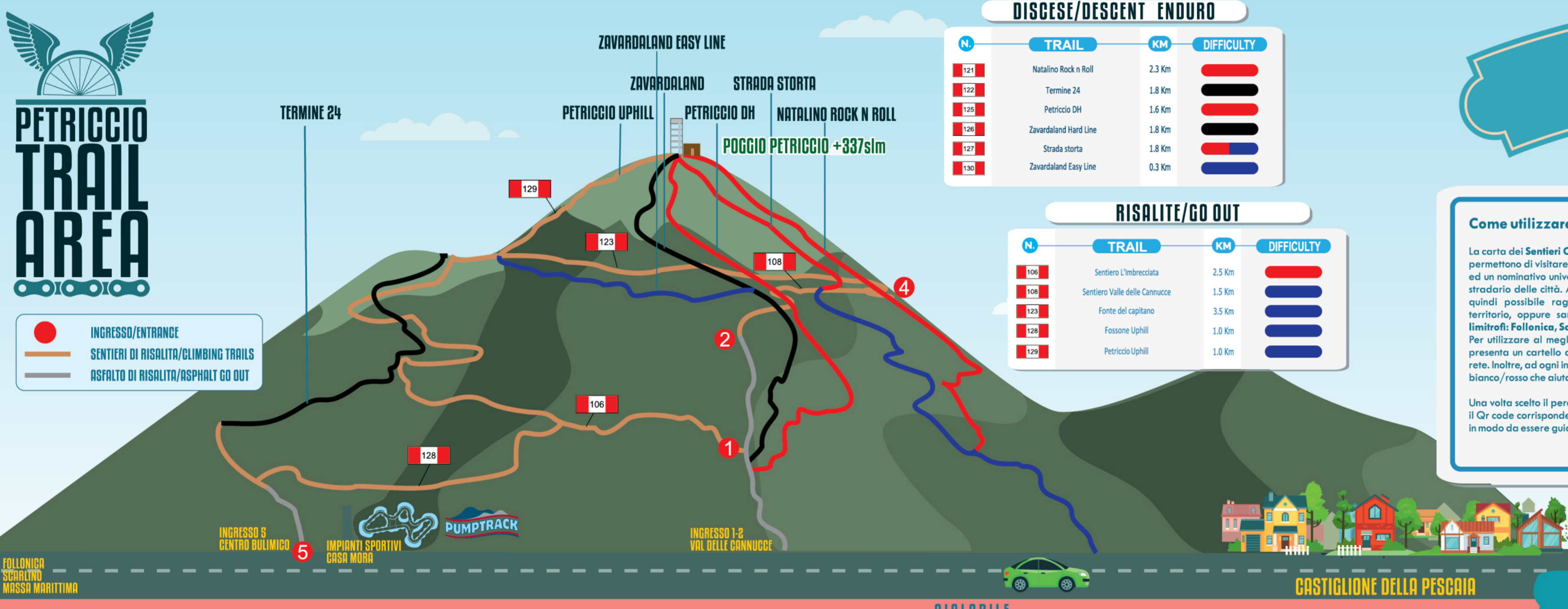


SCEGLI IL TUO PERCORSO
 CHOOSE THE TRAIL YOU WANT TO FOLLOW
 SARAI GUIDATO DALLA TUA POSIZIONE FINO AD INIZIO SENTIERO
 THE QR CODE WILL LEAD YOU TO THE STARTING POINT OF THE TRAIL YOU'VE CHOSEN

SCANSIONA IL QR CODE
 SCAN THE QR CODE



INGRESSO/ENTRANCE
SENTIERI DI RISALITA/CLIMBING TRAILS
ASFALTO DI RISALITA/ASPHALT GO OUT



DISCESE/DESCENT ENDURO

N.	TRAIL	KM	DIFFICULTY
121	Natalino Rock n Roll	2.3 Km	Red
122	Termine 24	1.8 Km	Red
125	Petriccio DH	1.6 Km	Red
126	Zavardaland Hard Line	1.8 Km	Red
127	Strada storta	1.8 Km	Red
130	Zavardaland Easy Line	0.3 Km	Blue

RISALITE/GO OUT

N.	TRAIL	KM	DIFFICULTY
106	Sentiero L'imbrecciata	2.5 Km	Red
108	Sentiero Valle delle Cannucce	1.5 Km	Blue
120	Fonte del capitano	3.5 Km	Blue
128	Fossone Uphill	1.0 Km	Blue
129	Petriccio Uphill	1.0 Km	Blue

sentieri castiglionesi

turismocastiglione della pescaia.it
 sentiericastiglionesi.bike

Come utilizzare la carta dei sentieri castiglionesi

La carta dei Sentieri Castiglionesi è costituita da una serie di percorsi che permettono di visitare tutto il territorio. I sentieri, identificati con un numero ed un nominativo univoco, rappresentano delle "vie" proprio come in uno stradario delle città. Attraverso la scelta dei sentieri da percorrere sarà quindi possibile raggiungere ogni punto di interesse presente nel territorio, oppure sarà possibile utilizzarli per spostarsi nei Comuni limitrofi: Follonica, Scarlino, Grosseto, Gavorrano.
 Per utilizzare al meglio la carta è importante sapere che ogni sentiero presenta un cartello di inizio che permette di orientarsi all'interno della rete. Inoltre, ad ogni incrocio, sono presenti frecce segnava a colorazioni in bianco/rosso che aiutano l'escursionista a rimanere sul tracciato corretto.
 Una volta scelto il percorso, per raggiungere l'ingresso, basta inquadrare il QR code corrispondente al numero di entrata del sentiero (pallino rosso) in modo da essere guidati da Google Maps.

How to use the trail map

The map of the Sentieri Castiglionesi consists of a series of routes that allow you to visit the whole territory. The paths, identified with a number and a unique name, represent "streets" just like in a city street map. By choosing the paths to follow, it will therefore be possible to reach every point of interest in the area, or it will be possible to use them to move to the neighboring municipalities: Follonica, Scarlino, Grosseto, Gavorrano.
 To make the best use of the map, it is important to know that each path has a start sign that allows you to orient yourself within the network. In addition, at each intersection, there are trail arrows or white / red colors that help the hiker to stay on the correct path.
 Once you have chosen the path, to reach the entrance, just frame the QR code corresponding to the entry number of the path (red dot) in order to be guided by Google Maps.

COMING SOON

SENTIERI RELIGIOSI - SENTIERI GRAVEL - CICLOVIA TIRRENICA - NUOVE AREE
 RELIGIOUS TRAILS - GRAVEL TRAILS - TIRRENICA CYCLING - NEW AREAS

PRINCIPIANTE BEGINNER **INTERMEDIO INTERMEDIATE** **ESPERTO EXPERT**

5 MINUTES OF HISTORY

San Guglielmo Il Grande o di Malavalle, nacque in Francia. Al ritorno dalla guerra in Terra Santa si diede alla vita eremitica nei boschi vicini a Castiglione della Pescaia. La leggenda racconta che, scelto un androne per dimorarvi, Guglielmo vi trovò dentro un drago che terrorizzava gli abitanti. Così il santo, fattosi il segno della croce, lo sfidò, uccidendolo con un semplice tocco di bastone. Dopo la morte del santo, venne eretto un eremo sulla sua tomba. Oggi è possibile vedere i resti dell'eremo del XIII secolo. Lungo il sentiero che porta all'eremo, si possono ammirare i resti dell'acquedotto che portava l'acqua a Castiglione e un mulino.

San Guglielmo The Great or "di Malavalle", was born in France. The legend tells that San Guglielmo found a terrifying dragon during his hermitage in Castiglione della Pescaia. The saint made the sign of the cross, challenged and killed the dragon with a simple touch of a stick. His teachings gave rise to the Order of San Guglielmo approved by Pope Innocent III. After the saint's death, a hermitage was erected on his tomb. Today it is possible to see the remains of the 13th century hermitage. Along the path leading to the hermitage, you can admire the remains of the aqueduct that brought water to Castiglione and a mill.

vetulonia le tombe etrusche

Il sito archeologico di Vetulonia è stato scoperto alla fine del XIX sec, dall'archeologo Isidoro Falchi, a cui è dedicato il museo civico archeologico di Vetulonia. I sontuosi corredi funebri e le celebri tombe della necropoli testimoniano che fu una delle più ricche e fiorenti città etrusche. Di particolare interesse sono le due tombe monumentali, la Tomba della Pietrera e la Tomba del Diavolino.

The archaeological site of Vetulonia was discovered at the end of the 19th century, by the archaeologist Isidoro Falchi, to which the archaeological civic museum of Vetulonia is dedicated. The sumptuous grave goods and the popular graves of the necropolis show that Vetulonia was one of the richest and most flourishing Etruscan cities. Of particular interest are the two monumental tombs, (Tomba delle Pietrera) and «Tomba del Diavolino».

museoisidorofalchi.it

DISCESE/DESCENT ENDURO

N.	TRAIL	KM	DIFFICULTY
116	Vallette	2,8 Km	Red
117	Soccer Line Dh	1,5 Km	Red
51	Quercia Numerata	3,7 Km	Red
115	Brigidino	3,8 Km	Red
218	Fast and Furious	1,6 Km	Red

RISALITE/GO OUT

N.	TRAIL	KM	DIFFICULTY
32	Serra degli Impiccati	8,0 Km	Blue
47	Sant'Anna	3,5 Km	Red

INGRESSO/ENTRANCE
SENTIERI DI RISALITA/CLIMBING TRAILS
ASFALTO DI RISALITA/ASPHALT GO OUT



MAPPA DEI SENTIERI TRAILS MAP

